井原山・雷山登山ルート

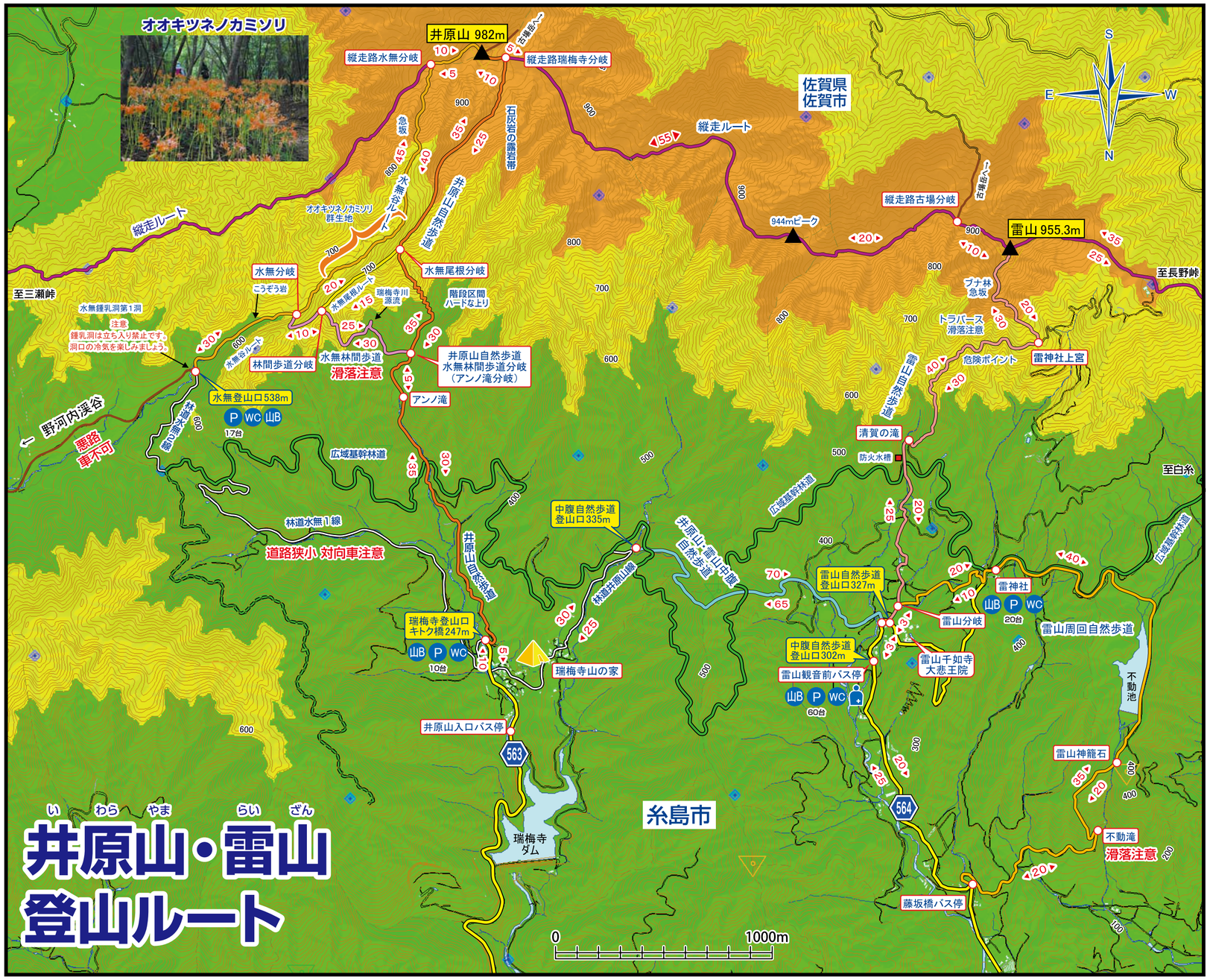

羽金山登山ルート

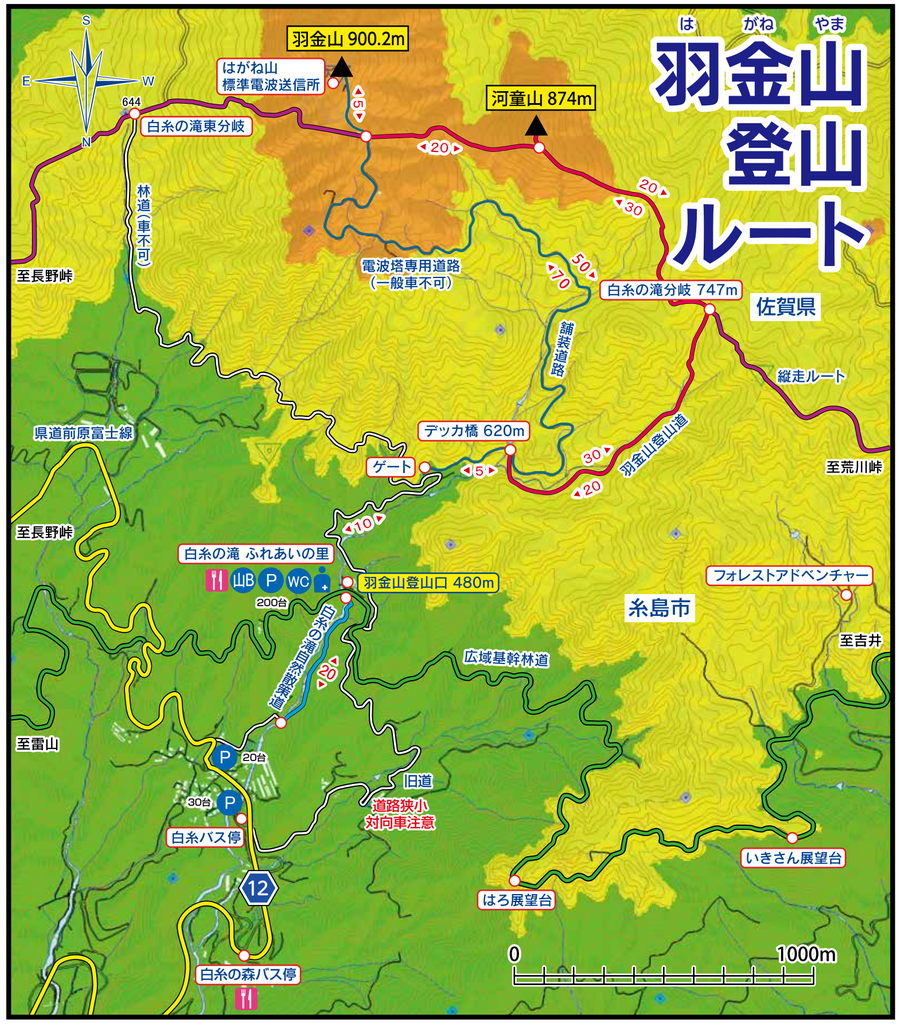

登山マップ利用の注意点・マナーアップ

- ○登山ルートは、実測図やＧＰＳなどを参考に作成しています。目安としてご利用ください。
- ○マップには日頃使われている登山ルートを紹介しています。
- ○各ルートの所要時間は、季節や天候、各人の体力等により誤差が生じます。利用の際は参考程度に活用して、余裕を持って無理のない計画を立ててください。
- ○パンフレットに掲載した地図の作成に当たっては、国土地理院長の承認を得て、同院発行の基盤地図情報を使用しています。（承認番号　平28情使、第724号）
- ● 動植物や文化財をたいせつにしましょう。
- ● ゴミは必ず持ち帰りましょう。
- ● 火の元に注意しましょう。山火事は全てを奪ってしまいます。

凡例

- 登山ポイント
- 登山ルート
  - 水無林間歩道
  - 井原山自然歩道
  - 水無尾根ルート
  - 水無谷ルート
  - 井原山・雷山中腹自然歩道
  - 縦走ルート
  - 雷山自然歩道
  - 雷山周回自然歩道
  - 羽金山登山道
  - 白糸の滝自然散策道
  - その他のルート
- 県道
- 広域基幹林道
- 広域基幹林道（工事中）
- 林道等
- 電波塔専用道路
- P 駐車場
- WC トイレ
- 山B 山ナビ BOX
- オストメイト用施設（人工肛門・人工膀胱）
- 食事処
- 30 ▸ ポイント間所要時間（分）

地図
- 黄色　標高600m以上
- 茶色　標高800m以上

A 雷山散策ファミリーコース

所要時間：約2時間10分
距　　離：約5.9km　累積標高差：±469m
体力レベル 1

雷山観音前バス停から雷山の中腹を一周するコースです。標高差が少なく、途中には、想像力を沸き立たせる謎の史跡「雷山神籠石」もあります。ファミリーや山歩きを始めてみたい人にお勧めです。

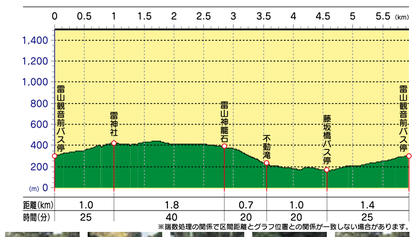

※識数処理の関係で区間距離とグラフ位置との関係が一致しない場合があります。

B 井原山・さわやか森林浴コース

所要時間：約4時間
距　　離：約9.4km　累積標高差：±1,058m
体力レベル 3

森林浴を楽しみながら井原山山頂に登るコースです。めったに見られない川の源流や、オオキツネノカミソリの群生地を歩きます。井原山を満喫したい人にお勧めです。

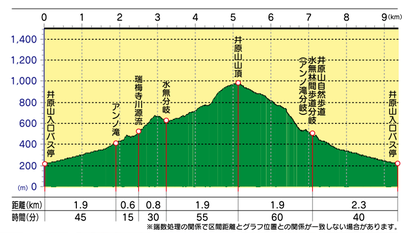

※識数処理の関係で区間距離とグラフ位置との関係が一致しない場合があります。

C これでマスター！ 井原山・雷山周回コース

所要時間：約6時間40分
距　　離：約14.4km　累積標高差：±1,537m
体力レベル 5

井原山と雷山の名所を１日で体験できる最長のコースです。いろんなルートを歩くので、標高や地形の違いによる植生の変化も楽しむことができます。所要時間が長いので、登山計画にご注意ください。

※識数処理の関係で区間距離とグラフ位置との関係が一致しない場合があります。