井原山・雷山 登山ルート



井原山 982m
縦走路水無分岐
縦走路瑞梅寺分岐
石灰岩の露岩帯
縦走ルート
佐賀県
佐賀市
急坂
井原山自然歩道
水無分岐
水無尾根分岐
オオキツネノカミソリ群生地
水無尾根ルート
瑞梅寺川源流
階段区間 ハードな上り
水無林間歩道
井原山自然歩道 水無林間歩道分岐（アンノ滝分岐）
アンノ滝
水無登山口538m
P WC 山B 17台
林間歩道分岐
こうぞう岩
水無鍾乳洞第1洞
注意 鍾乳洞は立ち入り禁止です。洞口の冷気を楽しみましょう。
水無ルート
至三瀬峠
← 野河内渓谷 悪路 車不可
新川源流
広域基幹林道
林道水無1線
道路狭小 対向車注意
井原山旧参道
中腹自然歩道 登山口335m
林道井原山線
瑞梅寺登山口 キトク橋247m
山B P WC 10台
瑞梅寺山の家
井原山入口バス停
563
瑞梅寺ダム
糸島市
井原山・雷山中腹自然歩道
雷山自然歩道 登山口327m
雷山分岐
中腹自然歩道 登山口302m
雷山観音前バス停
山B P WC 60台
雷山千如寺 大悲王院
雷山神籠石
不動池
564
藤坂橋バス停
不動滝
944mピーク
縦走路古場分岐
雷山 955.3m
ブナ林 急坂
トラバース 滑落注意
危険ポイント
雷神社上宮
避難小屋 WC
至長野峠
雷山旧参道
清賀の滝
防火水槽
雷神社
山B P WC 20台
雷山周回自然歩道
至白糸
広域基幹林道
0 1000m

脊振・金山方面は、「脊振へのいざない」をご覧ください。
福岡市早良区役所企画課
電話092-833-4412

羽金山 900.2m
はがね山 標準電波送信所
河童山 874m
白糸の滝東分岐
644
林道（車不可）
至長野峠
電波塔専用道路（一般車不可）
白糸の滝分岐 747m
佐賀県
舗装道路
縦走ルート
県道前原富士線
デッカ橋 620m
ゲート
羽金山登山道
至荒川峠
白糸の滝 ふれあいの里
山B P WC 200台
羽金山登山口 480m
糸島市
フォレストアドベンチャー
至吉井
広域基幹林道
至雷山
P 20台
P 30台
白糸バス停
旧道
道路狭小 対向車注意
いきさん展望台
はろ展望台
12
白糸の森バス停
0 1000m

羽金山 登山ルート

登山・マップ利用に当たっての注意事項

- ○ 登山ルートは、実測図やＧＰＳなどを参考に作成しています。目安としてご利用ください。
- ○ マップには日頃使われている登山ルートを紹介しています。
- ○ 各ルートの所要時間は、季節や天候、各人の体力等により誤差が生じます。利用の際は参考程度に活用して、余裕を持って無理のない計画を立ててください。
- ○ 動植物や文化財をたいせつにしましょう。
- ○ ゴミは必ず持ち帰りましょう。
- ○ 火の元に注意しましょう。山火事は全てを奪ってしまいます。
- ○ パンフレットに掲載した地図の作成に当たっては、国土地理院長の承認を得て、同院発行の基盤地図情報を使用しています。（承認番号　平28情使、第724号）

凡例

- 登山ポイント
- 登山ルート
  - 水無林間歩道
  - 井原山自然歩道
  - 水無尾根ルート
  - 水無谷ルート
  - 井原山・雷山中腹自然歩道
  - 縦走ルート
  - 雷山自然歩道
  - 雷山周回自然歩道
  - 羽金山登山道
  - 白糸の滝自然散策道
  - その他のルート
- 県道
- 広域基幹林道
- 広域基幹林道（工事中）
- 林道等
- 電波塔専用道路
- P 駐車場
- WC トイレ
- 山B 山ナビ BOX
- オストメイト用施設（人工肛門・人工膀胱）
- 食事処
- 30 ポイント間所要時間（分）
- 地図 黄色 標高600m以上 茶色 標高800m以上

A 雷山散策ファミリーコース

所要時間：約2時間10分　距　離：約5.9km　累積標高差：±469m　体力レベル1

雷山観音前バス停から雷山の中腹を一周するコースです。標高差が少なく、途中には、想像力を沸き立たせる謎の史跡「雷山神籠石」もあります。ファミリーや山歩きを始めてみたい人にお勧めです。

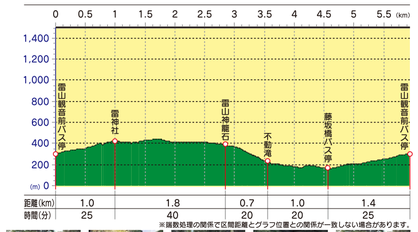

※隣数処理の関係で区間距離とグラフ位置との関係が一致しない場合があります。

雷山観音前バス停　雷神社　雷山神籠石　不動滝　雷山観音前バス停

B 井原山・さわやか森林浴コース

所要時間：約4時間　距　離：約9.4km　累積標高差：±1,058m　体力レベル3

森林浴を楽しみながら井原山山頂に登るコースです。めったに見られない川の源流や、オオキツネノカミソリの群生地を歩きます。井原山を満喫したい人にお勧めです。

※隣数処理の関係で区間距離とグラフ位置との関係が一致しない場合があります。

井原山入口バス停　瑞梅寺登山口　アンノ滝　瑞梅寺川源流　井原山山頂　石灰岩の露岩帯　井原山入口バス停

C これでマスター！ 井原山・雷山周回コース

所要時間：約6時間40分　距　離：約14.4km　累積標高差：±1,537m　体力レベル5

井原山と雷山の名所を１日で体験できる最長のコースです。いろんなルートを歩くので、標高や地形の違いによる植生の変化も楽しむことができます。所要時間が長いので、登山計画にご注意ください。

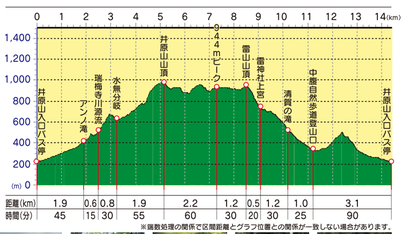

※隣数処理の関係で区間距離とグラフ位置との関係が一致しない場合があります。

井原山入口バス停　瑞梅寺登山口　アンノ滝　瑞梅寺川源流　井原山山頂　雷山山頂　雷神社上宮　清賀の滝　中腹自然歩道登山口　井原山入口バス停